GRUPO DE MONTAÑA
COLEGIO SAN IGNACIO

BOLETÍN DE RUTAS

ACTIVIDAD	FECHA
Pico Torres (Aller, Caso)	**11/10/2026**

TIPO	COMIENZO	FINAL	RECORRIDO	
Circular	La Raya	La Raya	**6** / **5** horas	**11** / **9** km

ALTITUD (m)			ASCENSO (m)		DESCENSO (m)	
INICIAL	MÁXIMA	MÍNIMA	DESNIVEL	ACUMULADO	DESNIVEL	ACUMULADO
1.520	2.100 / 1.870	1.460	640 / 410	**785 / 500**	640 / 410	**785 / 500**

TRANSPORTE	HORA
En autobús, desde Oviedo, **C/ Antonio Suárez Gutiérrez** (antigua Coronel Aranda / Trece Rosas; entre la Facultad de Geología y el Edificio de Servicios Múltiples del Principado de Asturias)	**09:00**

Plazo de inscripción: hasta el jueves 08/10/2026 a las 16:00 horas

Llamando a Información del colegio: 985 23 33 00

DESCRIPCIÓN DE LA RUTA

¡Nueva fecha: domingo 11 de octubre!

¡Comencemos el nuevo curso con ánimo e ilusión!

El programa de excursiones se inicia con la ascensión al **Pico Torres**, en torno a 2.100 m de altitud, en el límite de los concejos de Aller y Caso, y visitando la **Ermita de Nuestra Señora de las Nieves**, en la **braña Torres**. Se propone un itinerario alternativo menos exigente sin llegar a la cima, que evita la "trepada final". Acceder a esta cumbre en otoño evita las duras y complicadas condiciones de la típica ruta invernal.


Cara norte del Pico Torres, desde el collado de Ubales, 19/04/2026
@ Muñoz De Fraga

El itinerario parte de **La Raya** (que con 1.530 m es el pueblo más alto de Asturias, casi empatado con el pueblo de Leitariegos). Se toma dirección hacia el **Alto del Puerto de San Isidro**, siguiendo primero el **río Isoba** y después en cómodo ascenso en dirección norte y noroeste hasta la **majada Torres** (1.740 m).

© E. M. GMSI

Cara norte del Pico Torres, desde el Pico Valmartín, 22/02/2022



Desde esta, se sube al **collado de la Ventanona** (1.875 m), donde se puede visitar "La Ventanona", un arco o agujero natural horadado en la roca por la erosión. *O tal vez no sea así, pues cuenta una leyenda popular que los pastores de Aller y Caso afirmaban que este colosal agujero no era obra de la naturaleza, sino una "puerta" tallada por antiguos pobladores mitológicos de las montañas para conectar de forma mágica las dos vertientes de la sierra. Se decía que en los días de densa niebla (el característico "borrín" asturiano), esas criaturas del bosque utilizaban el arco para cruzar sin ser vistas por los humanos. También hay leyendas que sugieren la existencia de tesoros escondidos en la fría y abrupta vertiente norte del Pico Torres*.

El tinerario continúa en dirección oeste por la crestería hasta la cumbre del **Pico Torres** (2.100 m aprox.; aquí se admiten discusiones sobre si son 2.098 o 2.104…). El descenso se inicia en dirección sur, virando a suroeste y sur, hasta rodear el Pico y llegar al **collado Valverde** (1.912 m), que da acceso al pico Valverde. El siguiente hito es la **collada de La Capilla** (1.869 m). La ruta alternativa que se propone contempla subir directamente al collado de La Capilla desde la majada Torres, ahorcando así la ascensión al Pico Torres, y esperando en él al grupo que haga cumbre. También existe la opción de ampliar esta alternativa subiendo a ver La Ventanona y retrocediendo hasta la majada Torres.

Desde el collado La Capilla se baja por el **valle del Torres** hasta la braña del mismo nombre y la **ermita de Nuestra Señora de las Nieves** (1.460 m). Finalmente, se toma una senda en dirección este, paralela a la carretera, hasta llegar a **La Raya** (1.530 m), donde nos esperan "el bus y el bar".

Se recomienda **llevar ropa de abrigo en varias capas** (porque al caminar se entra en calor rápidamente, pero a esa altitud hace frío), **impermeable**, y **botas de montaña** (y polainas, por si hay algo de **nieve**, o **barro** si llueve los días previos), **guantes**, **gorra**, **calcetines gruesos**, **gafas de sol**, **crema de protección solar**, así como **ropa y calzado de repuesto** para dejar en el autobús y hacer el regreso más cómodos y, si llueve, secos.

© E. M. GMSI

ACCESOS

Por la A-66 hasta la salida 54 para tomar la AS-112 hacia el puerto de San Isidro, llegando a La Raya, justo antes del puerto de San Isidro (67 km; 1 hora y 10 minutos). El bus nos recogerá allí mismo, en el aparcamiento de La Raya, y regresaremos a Oviedo por el mismo itinerario.

PERFILES APROXIMADOS DE LAS RUTAS

Pico Torres desde La Raya - circular; Nombre del track: PicoTorres-1
Alturas: Inicial: 1517.93m - Final: 1521.06m - Máxima: 2093.74m - Mínima: 1457.72m
Desnivel final-inicial: 3.13m - Máxima diferencia de cota: 636.01m
Ascenso acumulado: 784.78m - Descenso acumulado: 781.65m
Distancias: Sobre plano: 9.01km - Recorrida: 9.25 km - En ascenso: 5.17 km - En descenso: 3.84 km

PROGRAMA PEFILES + GPS Visualizer

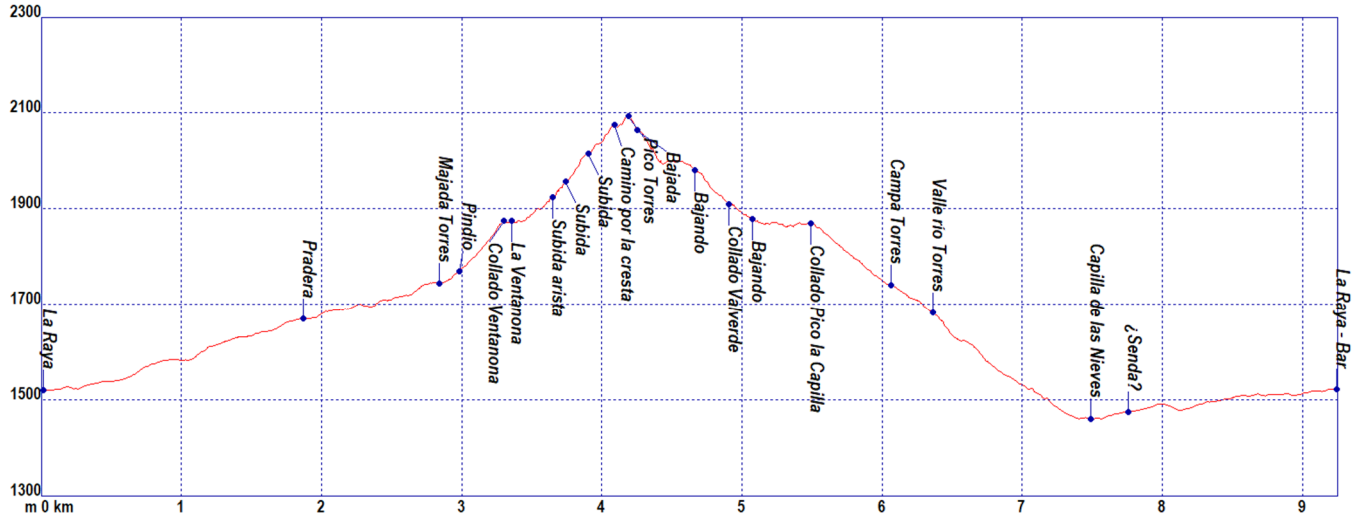

Circular en torno al Pico torres desde La Raya, sin hacer cumbre; Nombre del track: PicoTorres-1-sin cumbre
Alturas: Inicial: 1517.93m - Final: 1521.06m - Máxima: 1869.69m - Mínima: 1457.72m
Desnivel final-inicial: 3.13m - Máxima diferencia de cota: 411.97m
Ascenso acumulado: 493.46m - Descenso acumulado: 490.33m
Distancias: Sobre plano: 7.26km - Recorrida: 7.36 km - En ascenso: 4.41 km - En descenso: 2.84 km

PROGRAMA PEFILES + GPS Visualizer

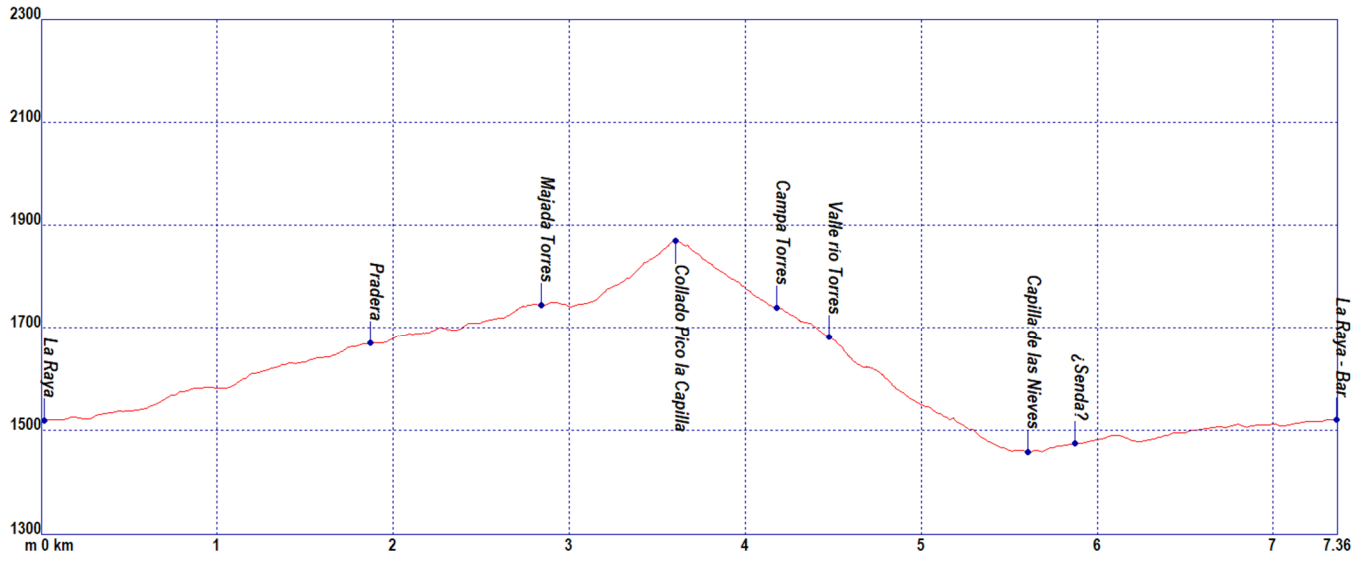

© E. M. GMSI

MAPAS DE LA RUTA

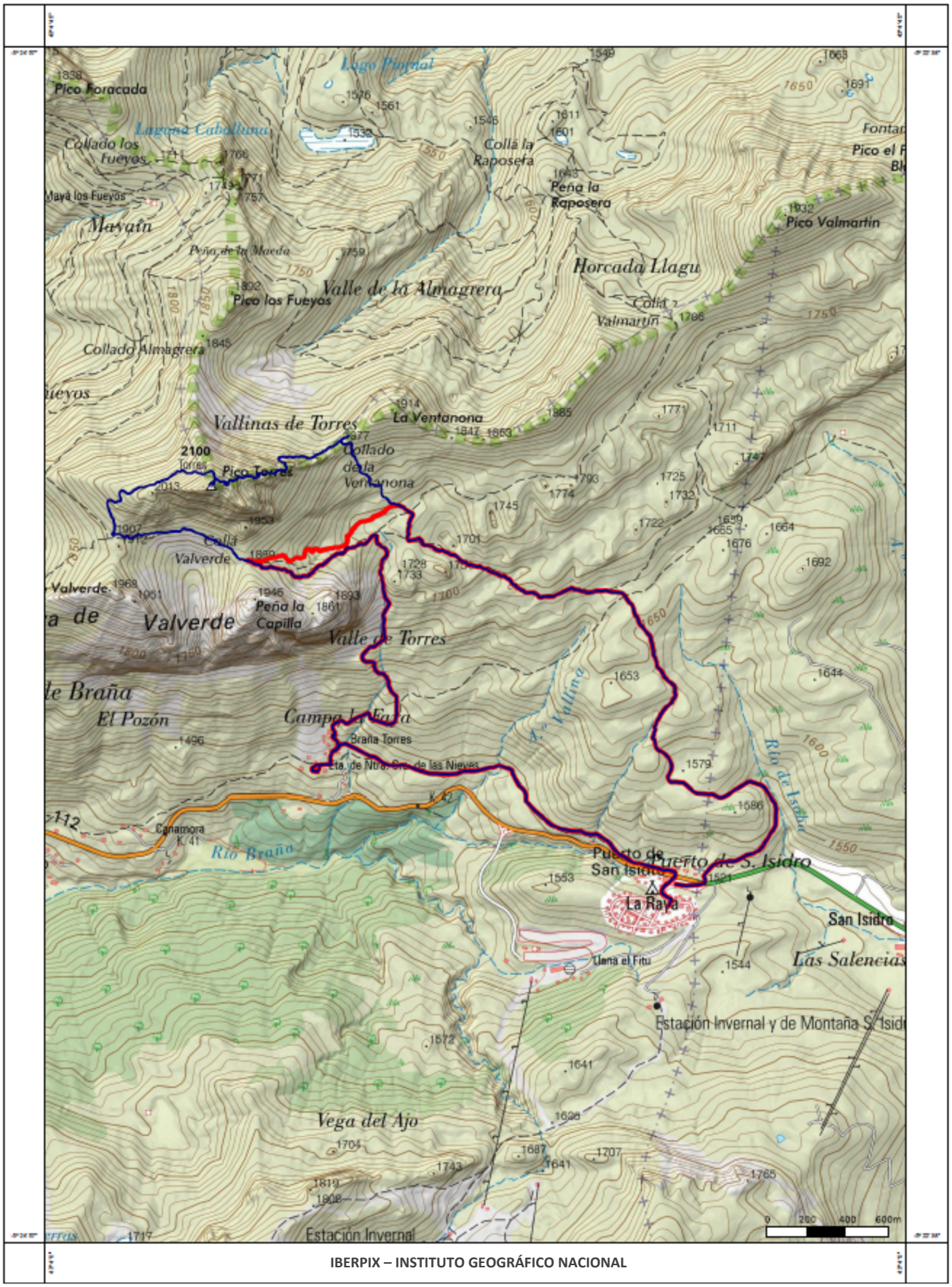

IBERPIX – INSTITUTO GEOGRÁFICO NACIONAL

© E. M. GMSI

BOLETÍN DE RUTAS

VALORACIÓN MIDE

Información MIDE	Ruta:	La Raya - Majada Torres - Collado La Ventanona - Pico Torres - Collado Valverde - Ermita Nuestra Señora de las Nieves - La Raya
Horario efectivo según MIDE (tiempo estimado sin paradas):	4:40	**Severidad del Medio natural** 3
Horario efectivo según experiencia GMSI (tiempo estimado sin paradas):	4:45	*Hay varios factores de riesgo*
Desnivel acumulado de subida (m):	785	**Orientación en el Itinerario** 3
Desnivel acumulado de bajada (m):	785	*Exige la identificación precisa de accidentes geográficos y de puntos cardinales*
Distancia horizontal (km):	11	**Dificultad en el Desplazamiento** 3
Tipo de recorrido:	Circular	*Marcha por sendas escalonadas o terrenos irregulares. Apoyo ocasional de las manos.*
Época del año:	Tres estaciones	**Cantidad de Esfuerzo necesario** 3
Año de valoración de riesgos:	2026	*De 3 a 6 horas de marcha efectiva*
Pasos de escalada:	Ninguno	**Pendiente de nieve (pendiente en grados):** Ninguna
Metros de rápel:	Ninguno	

Factores de riesgo contemplados en la valoración de la Severidad del medio (conforme al método MIDE):

Exposición en el itinerario a desprendimientos espontáneos de piedras provocados por el propio grupo u otro
Eventualidad de que una caida de un excursionista sobre el propio itinerario le provoque una caida al vacío o un deslizamiento por la pendiente
Paso por lugares alejados a más de una hora de marcha (horario MIDE) de un lugar habitado, un teléfono de socorro o una carretera abierta
Exposición contrastada a picaduras de serpientes o insectos
Riesgo de resbalamiento o caida en la senda.
Senda con vegetación invasiva

Observaciones:

Ténganse en cuenta los documentos: "Recomendaciones para prevenir los riesgos en la montaña" y la normativa y estatutos del Grupo de Montaña San ignacio, así como las indicaciones dadas en el boletín de ruta

LEYENDA (para mejor comprensión del método MIDE se recomienda la lectura del documento "Manual MIDE")		
Medio Severidad del medio natural	1	El medio no está exento de riesgos
	2	Hay más de un factor de riesgo
	3	Hay varios factores de riesgo
	4	Hay bastantes factores de riesgo
	5	Hay muchos factores de riesgo
Itinerario Dificultad de orientación en el itinerario	1	Caminos y cruces bien definidos
	2	Sendas o señalización que indica la continuidad
	3	Exige la identificación precisa de accidentes geográficos y de puntos cardinales
	4	Exige técnicas de orientación y navegación fuera de traza
	5	La navegación es interrumpida por obstáculos que hay que bordear
Desplazamiento Dificultad en el desplazamiento	1	Marcha por superficie lisa
	2	Marcha por caminos de herradura
	3	Marcha por sendas escalonadas o terrenos irregulares. Apoyo ocasional de las m
	4	Es preciso el uso de las manos para mantener el equilibrio
	5	Requiere pasos de escalada para la progresión
Esfuerzo Cantidad de esfuerzo necesario (Tiempo calculado según criterios MIDE para un excursionista medio poco cargado)	1	Hasta una hora de marcha efectiva
	2	De 1 a 3 horas de marcha efectiva
	3	De 3 a 6 horas de marcha efectiva
	4	De 6 a 10 horas de marcha efectiva
	5	Más de 10 horas de marcha efectiva

© E. M. GMSI

BOLETÍN DE RUTAS

Información MIDE	Ruta:	La Raya - Majada Torres - Collado Pico La Capilla - Ermita Nuestra Señora de las Nieves - La Raya
Horario efectivo según MIDE (tiempo estimado sin paradas):	3:20	**Severidad del Medio natural** 3 — *Hay varios factores de riesgo*
Horario efectivo según experiencia GMSI (tiempo estimado sin paradas):	3:35	
Desnivel acumulado de subida (m):	500	**Orientación en el Itinerario** 2 — *Sendas o señalización que indica la continuidad*
Desnivel acumulado de bajada (m):	500	
Distancia horizontal (km):	9	**Dificultad en el Desplazamiento** 3 — *Marcha por sendas escalonadas o terrenos irregulares.*
Tipo de recorrido:	Circular	
Época del año:	Tres estaciones	**Cantidad de Esfuerzo necesario** 3 — *De 3 a 6 horas de marcha efectiva*
Año de valoración de riesgos:	2026	
Pasos de escalada:	Ninguno	**Pendiente de nieve (pendiente en grados):** Ninguna
Metros de rápel:	Ninguno	

Factores de riesgo contemplados en la valoración de la Severidad del medio (conforme al método MIDE):

Exposición en el itinerario a desprendimientos espontáneos de piedras provocados por el propio grupo u otro
Paso por lugares alejados a más de una hora de marcha (horario MIDE) de un lugar habitado, un teléfono de socorro o una carretera abierta
Exposición contrastada a picaduras de serpientes o insectos
Riesgo de resbalamiento o caída en la senda.
Senda con vegetación invasiva

Observaciones:

Ténganse en cuenta los documentos: "Recomendaciones para prevenir los riesgos en la montaña" y la normativa y estatutos del Grupo de Montaña San ignacio, así como las indicaciones dadas en el boletín de ruta

INFORMACIÓN GENERAL

- En las excursiones en que haya un número limitado de plazas tendrán preferencia los socios. Tendrán la condición de "socios" del Grupo de Montaña los que, en cada momento, tuvieran esa condición con respecto a la Asociación de Padres de Alumnos (APA) del Colegio San Ignacio.
- Para apuntarse, hay que llamar al **teléfono de información del Colegio (985 23 33 00)** e indicar la familia y el número y tipo de asistentes, además de un teléfono de contacto por si surgiese algún cambio en la programación de las rutas (el número de teléfono se incorporará a un grupo de WhatsApp para tal fin). En cada boletín de ruta se podrá indicar otra forma de inscribirse en las excursiones.
- En el caso de que haya más solicitudes que plazas, se podrá establecer una lista de espera por orden de inscripción para suplir las bajas o, cuando las circunstancias lo permitan y el exceso de inscripción alcance un número mínimo, contratar un autobús adicional. **Cuando por diversas circunstancias, alguno de los inscritos no pueda asistir, deberá comunicarlo a la organización para disponer de su plaza/s. La no observancia de esta norma generará la obligación de pago de la tarifa establecida**.
- **Cuando los menores no participen acompañados de sus padres o tutores** deberán contar con la correspondiente **autorización** y figurar **inscritos con el adulto a cargo de los mismos** o bien poner esta circunstancia en conocimiento de los responsables de la excursión para quedar bajo su tutela.
- El importe de la actividad se abonará al comienzo de cada viaje. Para el curso **2026/2027** el importe del transporte en autobús será, en el caso de los socios, de **8 €** para los adultos, gratuito para los alumnos de infantil y **4 €** para el resto

© E. M. GMSI

del alumnado, con un máximo de **10 €/familia**. Para los Antiguos Alumnos, padres o tutores de antiguos alumnos socios de APA, profesores y resto de personal del colegio, así como otros miembros de la comunidad educativa será de **10 €/persona**, y de **12 €/persona** para terceros familiares, amigos o allegados de los socios o excursionistas a los que estos inviten a participar con un límite por socio y excursión de cinco personas, y para familias con alumnos escolarizados en el colegio que no tengan la condición de socio de la APA.

- Las excursiones están programadas para que pueda participar en ellas la mayor parte del alumnado. No obstante, se considera que **una persona que va a la montaña asume que ello implica un riesgo y por tanto tendrá que contar con las condiciones necesarias y dotarse del equipo apropiado para el desarrollo de la actividad**. El equipamiento es libre, pero son recomendables las **botas de montaña**, especialmente en épocas de lluvia o para recorrer terrenos irregulares. Dependiendo de la climatología, **chubasquero y/o anorak**, pantalones de agua, gorro/gorra, guantes, sin olvidarse del protector solar. Es muy conveniente llevar **ropa y calzado de repuesto**, que se pueden dejar en el autobús para, en caso de necesidad, hacer el viaje de regreso más cómodo y, en ocasiones, más seco.
- Dada la aparente proliferación de insectos (**garrapatas**, avispas, etc.) es conveniente ir adecuadamente cubiertos con pantalón largo y camisetas de manga larga, especialmente en los casos de alergias conocidas, pudiendo ser útil el uso de espray insecticida para la piel o ropa. Se recomienda una atenta revisión al llegar a casa, sobre todo de los niños.
- La alimentación a gusto y necesidades de cada uno. Algo de **fruta, chocolate o frutos secos** vienen bien para **reponer fuerzas** en alguna de las paradas. Es recomendable llevar la **cantimplora llena** desde casa por si no encontrásemos fuentes para el aprovisionamiento de agua.
- Se ruega puntualidad a la hora de la salida, para poder aprovechar el día y regresar a Oviedo a una hora “prudente”.
- Se encuentran a disposición de los participantes las **normas y estatutos que regulan la actividad del Grupo de Montaña**, así como el **documento sobre prevención de riesgos en la montaña**, que se adjuntó al calendario de actividades, y se ruega encarecidamente que se lea con atención. Cualquier sugerencia se puede realizar a través de los cauces habituales del colegio o en la dirección de correo de la **APA**. En la **Junta Directiva** estamos a vuestra disposición para cualquier consulta o duda que necesitéis resolver.
- **Protección de Datos Personales y Garantía de los Derechos Digitales.** Las personas que participan en las actividades del Grupo de Montaña / Andarines, del APA del Colegio San Ignacio consienten, de forma voluntaria, con su participación en dichas actividades, que las imágenes tomadas durante el desarrollo de las jornadas programadas, de ellos mismos, o de los menores a su cargo, podrán ser utilizadas para promocionar estas iniciativas (y solo para este fin) a través de los siguientes medios:
  - Asociación Padres de Alumnos: Página web / Facebook / Instagram / Revista Naguar
  - Colegio San Ignacio: Página Web / Facebook / SIP

  Así mismo los datos recabados (Nombre y Apellidos, Teléfono, Email), serán utilizados en el desarrollo de la actividad a fin de optimizar su organización (Grupo WhatsApp para indicaciones, mail recomendaciones última hora, cambio en la programación o su horario, etc.).

  No obstante, y conforme a lo establecido en Ley Orgánica 3/2018, de 5 de diciembre, de Protección de Datos Personales y garantía de los derechos digitales, cualquier persona en defensa de sus derechos legalmente reconocidos, pueden revocar esta cesión de manera verbal el día que se desarrolle la actividad (manifestando su derecho a que su imagen no sea compartida) o mediante correo electrónico a la dirección **info@apasanignacio.es**.

José Eduardo Muñoz de Fraga (Presidente) Tlfno. 639 14 46 93
Víctor Fidalgo Gancedo (Vicepresidente) Tlfno. 628 20 41 49
Fernando Braña Fernández (Vocal) Tlfno. 645 78 12 43
Roberto Prieto Portugués (Vocal) Tlfno. 620 96 14 70
Javier Fernández Zapico (Vocal) Tlfno. 610 02 49 07

Junta Directiva del Grupo de Montaña

APA COLEGIO SAN IGNACIO

© E. M. GMSI